
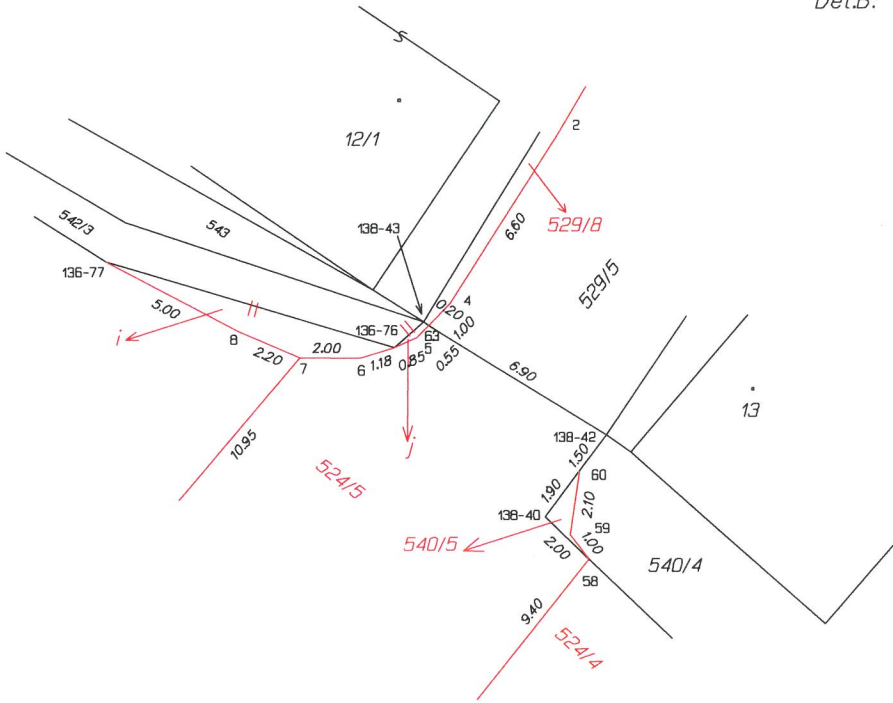


Seznam souřadnic (S-JTSK)

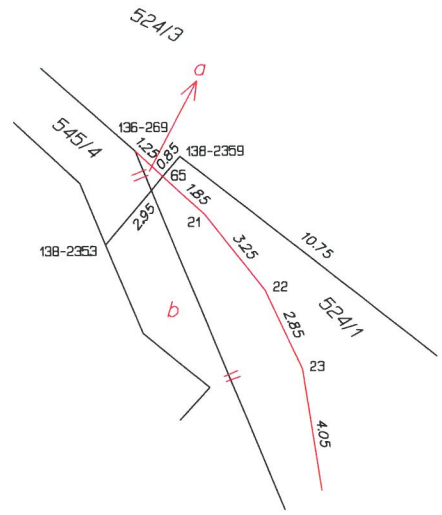
Číslo bodu	Souřadnice pro zápis do KN			Souřadnice určené měřením		Poznámka
	Y	X	Kod kv.	Y	X	
95-24	663552.90	1063107.43	8			sl. plotu
95-25	663548.64	1063102.64	8			sl. plotu
95-63	663490.13	1063041.53	8			dřev. kolík
131-68	663572.64	1063126.40	8			sl. plotu
136-71	663432.62	1062976.59	8			asfalt-obrubník
136-76	663449.49	1063002.79	8			asfalt-obrubník
136-77	663459.02	1062999.91	8			barva na obrubníku
136-86	663473.93	1063040.41	8			barva na obrubníku
136-87	663456.04	1063025.99	8			barva na obrubníku
136-269	663469.68	1063004.54	8			barva na obrubníku
138-40	663444.53	1063008.44	8			barva na asfaltu
138-42	663442.50	1063005.73	8			barva na obrubníku
138-43	663448.51	1063001.94	8			barva na chodníku
138-2110	663617.85	1063154.22	8			barva na asfaltu
138-2247	663522.58	1063071.53	8			barva na asfaltu
138-2321	663482.69	1063028.02	8			dřev. kolík
138-2333	663478.16	1063044.89	8			barva na betonu
138-2342	663474.25	1063034.24	8			barva na asfaltu
138-2353	663470.67	1063007.64	8			dřev. kolík
138-2359	663468.21	1063004.71	8			barva na asfaltu
138-2371	663455.24	1063014.96	8			barva na asfaltu
138-2375	663454.22	1063013.72	8			barva na asfaltu
138-2397	663441.82	1063021.78	8			barva na obrubníku
138-2463	663411.86	1063040.21	8			barva na obrubníku
1	663437.78	1062985.51	3			asfalt-obrubník
2	663444.09	1062995.80	3			asfalt-obrubník
4	663447.63	1063001.33	3			asfalt-obrubník
5	663448.72	1063002.45	3			asfalt-obrubník
6	663450.61	1063003.13	3			asfalt-obrubník
7	663452.59	1063003.10	3			asfalt-obrubník
8	663454.63	1063002.23	3			asfalt-obrubník
21	663467.40	1063006.64	3			asfalt-obrubník
22	663465.40	1063009.18	3			asfalt-obrubník
23	663464.21	1063011.79	3			asfalt-obrubník
24	663463.59	1063015.81	3			asfalt-obrubník
25	663464.16	1063019.68	3			asfalt-obrubník
26	663465.93	1063023.49	3			asfalt-obrubník
27	663468.43	1063026.67	3			asfalt-obrubník
28	663472.07	1063030.13	8			barva na obrubníku
29	663477.45	1063034.72	3			asfalt-obrubník
51	663527.06	1063078.70	3			asfalt-obrubník
52	663516.18	1063070.19	3			asfalt-obrubník
53	663485.33	1063048.86	3			asfalt-obrubník
58	663443.11	1063009.82	8			asfalt-obrubník
59	663443.73	1063009.02	3			asfalt-obrubník
60	663443.40	1063006.93	8			barva na obrubníku
63	663448.33	1063002.05	8			barva na obrubníku
64	663448.96	1063017.14	8			barva na asfaltu
65	663468.77	1063005.38	8			barva na obrubníku
66	663475.58	1063033.13	8			barva na obrubníku
67	663476.25	1063033.70	8			barva na obrubníku
68	663480.42	1063037.07	8			barva na obrubníku
69	663488.93	1063051.35	8			barva na obrubníku
70	663532.42	1063083.28	8			barva na obrubníku
71	663572.19	1063121.33	8			barva na asfaltu
72	663574.89	1063123.91	3			ocel. hřeb
73	663459.76	1063011.39	8			barva na asfaltu

GEOMETRICKÝ PLÁN pro rozdělení pozemku, změnu hranic pozemků	Geometrický plán ověřil úředně oprávněný zeměměřický inženýr:		Stejnopis ověřil úředně oprávněný zeměměřický inženýr:	
	Jméno, příjmení: Ing. Dita Myšková		Jméno, příjmení: Ing. Dita Myšková	
	Číslo položky seznamu úředně oprávněných zeměměřických inženýrů: 2525/10		Číslo položky seznamu úředně oprávněných zeměměřických inženýrů: 2525/10	
	Dne: 8. června 2015 Číslo: 77/2015		Dne: 12.6.2015 Číslo: 98/2015	
Náležitostní a přesnostní odpovídá právním předpisům.		Tento stejnopis odpovídá geometrickému plánu v elektronické podobě uloženému v dokumentaci katastrálního úřadu.		
Vyhotovitel: Ing. Dita Myšková 539 42 Svratouch 337 tel. 774 483 488 IČO 87701341		<p style="text-align: center;">Katastrální úřad souhlasí s očíslováním parcel.</p> <p style="text-align: center;">KÚ pro Pardubický kraj KP Pardubice Ing. Bc. Ivana Václavíková PGP-749/2015-606 2015.06.10 10:53:49 CEST</p>		
Číslo plánu: 162-36/2015				
Okres: Pardubice				
Obec: Brloh				
Kat. území: Brloh u Přelouče				
Mapový list: Heřmanův Městec 5-1/23, 41, KM D	<p style="text-align: center;">Ověření stejnopisu geometrického plánu v listinné podobě.</p> 			
Dosavadním vlastníkům pozemků byla poskytnuta možnost seznámit se v terénu s průběhem navrhovaných nových hranic, které byly označeny předepsaným způsobem: viz seznam souřadnic				

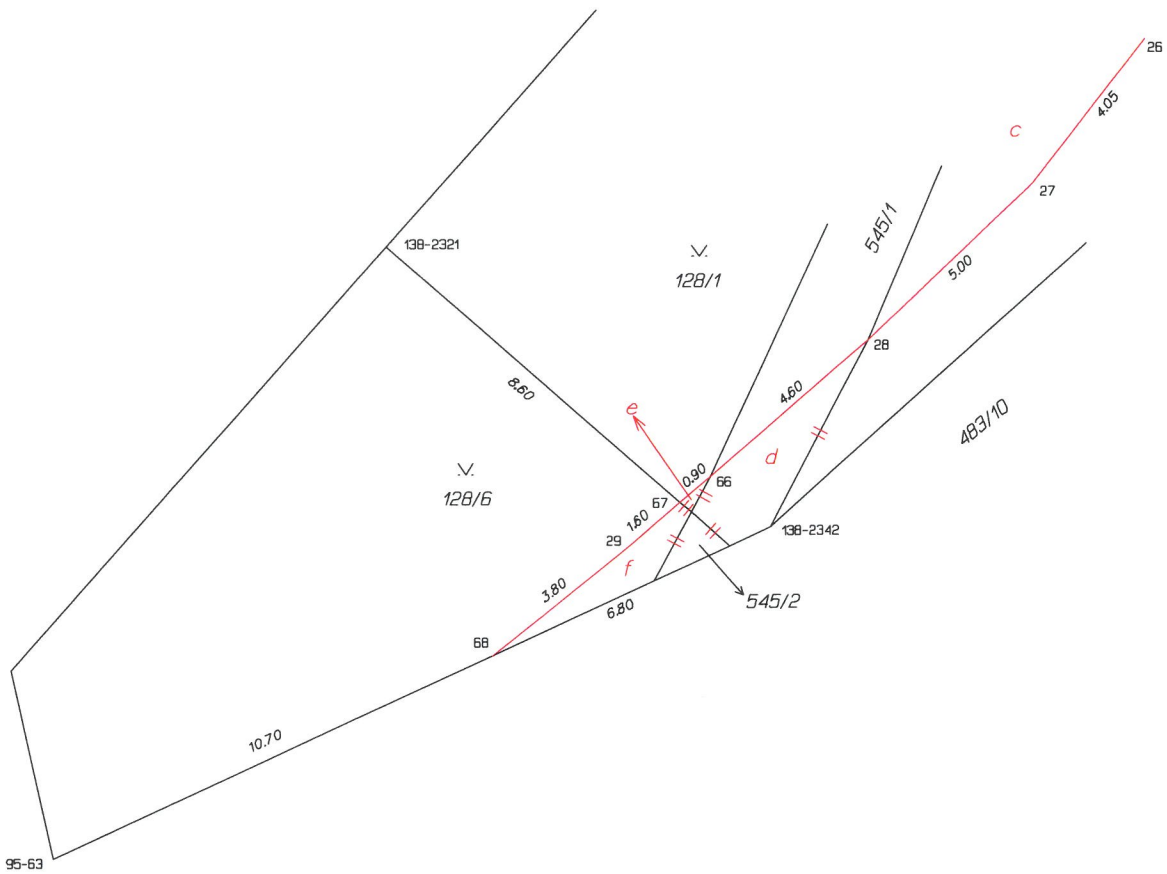
Det.A:



Det.B:



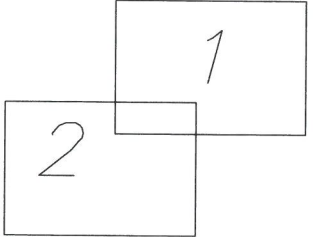
Det.C:



1



Klad listů:



2

