



Spis. zn.: 96/2015
Č.j.: OUB 96/2015
Vyřizuje: Ing. Luboš Minařík
Tel: 608439486
E-mail: brlohou@volny.cz

Datum: 18.5.2015

OZNÁMENÍ

Obec Brloh zveřejňuje podle § 39 odst. 1 zákona č. 128/2000 Sb., o obcích (obecní zřízení), ve znění pozdějších předpisů, **záměr odprodat pozemky**

a) manž. Zdeňku a Lence Krejčíkovým, Brloh 35, 53501 Přelouč

- díl „a“ pozemku 369/5 o výměře 704 m² nově označený jako 369/73
- díl „b+c“ pozemku 370/1 o celkové výměře 29 m²

Pozemek nevyužívaný navrhovaným kupujícím.

Podmínky prodeje: cena pozemku je 160 Kč/m²

b) p. Miroslavovi Benedovi, Brloh 75, 53501 Přelouč

- díl „d“ pozemku 370/1 o výměře 81 m²
- díl „e“ pozemku 369/5 o výměře 13 m²

Pozemek dlouhodobě užívaný navrhovaným kupujícím.

Podmínky prodeje: cena pozemku je 50 Kč/m²

c) manž. Miroslavovi a Ivance Horákových, Vrchlického 513, 53501 Přelouč

- část pozemku 370/1 o výměře 7 m² nově označený jako 370/4

Pozemek dlouhodobě užívaný navrhovaným kupujícím

Podmínky prodeje: cena pozemku je 50 Kč/m²

Výše uvedené pozemky a jejich díly vznikly na základě geometrického plánu č. 163-408/2015 schváleného katastrálním úřadem dne 6.5.2015 pod č. PGP-537/2015-606.

Všechny výše uvedené pozemky jsou v obci Brloh, v katastrálním území **Brloh u Přelouče**, a jsou zapsány na listu vlastnictví č. 10001 u Katastrálního úřadu pro Pardubický kraj, Katastrální pracoviště Pardubice.

č.j.: 96/2015

Tento záměr schválil starosta obce a Zastupitelstvo obce Brloh na svém zasedání dne 29.12.2014.

Případná vyjádření k tomuto záměru je možné podat na Obecním úřadě Brloh, nejpozději do 1.6.2015




Aleš Drahoukoupil
starosta obce Brloh

razítko obce

Příloha: Geometrický plán č. 163-408/2015

Vyvěšeno na úřední desce dne: 18-05-2015

podpis: 

Sejmuto z úřední desky dne:

podpis:

OÚ BRLOH
Brloh 69
Přelouč 535 01

razítko obecního úřadu


VÝKAZ DOSAVADNÍHO A NOVÉHO STAVU ÚDAJŮ KATASTRU NEMOVITOSTÍ

Dosavadní stav				Nový stav										
Označení pozemku parc. číslem	Výměra parcely		Druh pozemku Způsob využití	Označení pozemku parc. číslem	Výměra parcely		Druh pozemku Způsob využití	Typ stavby Způsob využití	Způsob určení výměr	Porovnáni se stavem evidence právních vztahů				
	ha	m ²			ha	m ²				Díl přechází z pozemku označeného v katastru nemovitostí	dřívější poz. evidenci	Číslo listu vlastnictví	Výměra dílu	
											ha	m ²		
7/1	17	48	zahrada	7/1	17	48	zahrada		0					
7/3	8	09	zahrada	7/3	8	09	zahrada		0					
8/2	1	24	ostatní plocha neplodná půda	zaniká										
9/2	8	60	zahrada	9/2	9	33	zahrada		0	9/2	359	8	15	g
										8/2	359	1	18	f
												9	33	
				9/6		51	zahrada		0	9/2	359	45		h
										8/2	359	6		i
												51		
st. 85	4	02	zast. pl.	st. 85	4	02	zast. pl.	č.p. 24 rod. dům	0					
369/5	94	59	orná půda	369/5	57	07	orná půda		0					
				369/71	15	00	orná půda		2	369/5	10001	15	00	
				369/72	15	35	orná půda		0	369/5	10001	15	35	
				369/73	7	33	orná půda		0	369/5	10001	7	04	a
										370/1	10001	29		b+c
												7	33	
369/17	12	51	zahrada	369/17	12	51	zahrada		0			51		
369/26	34	48	ostatní plocha ostatní komunikace	369/26	34	48	ostatní plocha ostatní komunikace		0			10001		

Oprávněný: Obec Brloh.

Druh věcného břemene: Práva vedení a údržby kanalizace.

Zpřesnění geometrického a polohového určení pozemků podle § 50 odst. 1 písm. a) katastrálního zákona navržené v tomto geometrickém plánu lze v katastru nemovitostí provést jen na základě souhlasného prohlášení.

GEOMETRICKÝ PLÁN pro průběh vlastníky zpřesněné hranice pozemků, vymezení rozsahu věcného břemene k části pozemku, rozdělení pozemku, změnu hranice pozemku	Geometrický plán ověřil úředně oprávněný zeměměřický inženýr:	Stejnopis ověřil úředně oprávněný zeměměřický inženýr:
	Jméno, příjmení: <i>Ing. Zbyněk Pilař</i>	Jméno, příjmení: <i>Ing. Zbyněk Pilař</i>
	Číslo položky seznamu úředně oprávněných zeměměřických inženýrů: <i>777/1995</i>	Číslo položky seznamu úředně oprávněných zeměměřických inženýrů: <i>777/1995</i>
	Dne: <i>4. května 2015</i> Číslo: <i>27/2015</i>	Dne: <i>6. května 2015</i> Číslo: <i>35/2015</i>
	Náležitostmi a přesností odpovídá právním předpisům.	Tento stejnopis odpovídá geometrickému plánu v elektronické podobě uloženému v dokumentaci katastrálního úřadu.
Vyhotovitel: <i>GAP Ing. Zbyněk Pilař Štrossova 512, 530 03 Pardubice</i>	Katastrální úřad souhlasí s odčíslováním parcel.	Ověření stejnopisu geometrického plánu v listinné podobě
Číslo plánu: <i>163-408/2015</i>	KÚ pro Pardubický kraj KP Pardubice Ing. Bc. Ivana Václavíková PGP-537/2015-606 2015.05.06 09:33:30 CEST	
Okres: <i>Pardubice</i>		
Obec: <i>Brloh</i>		
Kat. území: <i>Brloh u Přelouče</i>		
Mapový list: <i>Heřmanův Městec 5-1/23</i>		
Dosavadním vlastníkům pozemků byla poskytnuta možnost seznámit se v terénu s průběhem navrhovaných nových hranic, které byly označeny předepsaným způsobem. <i>viz seznam souřadnic</i>		

VÝKAZ DOSAVADNÍHO A NOVÉHO STAVU ÚDAJŮ KATASTRU NEMOVITOSTÍ

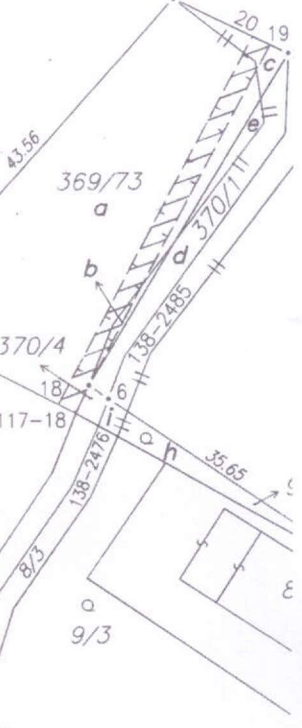
Dosavadní stav				Nový stav										
Označení pozemku parc. číslem	Výměra parcely		Druh pozemku Způsob využití	Označení pozemku parc. číslem	Výměra parcely		Druh pozemku Způsob využití	Typ stavby Způsob využití	Způsob určení výměry	Porovnání se stavem evidence právních vztahů				
	ha	m ²			ha	m ²				Díl přechází z pozemku označeného v katastru nemovitostí	dřívejší poz. evidenci	Číslo listu vlastnictví	Výměra dílu	
		ha	m ²			ha	m ²			ha	m ²			
369/31	9	34	zahrada	369/31	9	34	zahrada			0		75		
369/33	27	27	orná půda	369/33	27	27	orná půda			0		348		*
370/1	1	17	ostat.pl. ostat.komunikace	370/1	94	ostat.pl. ostat.komunikace			0	370/1 369/5	10001 10001	81 13		d e
				370/4	7	ostat.pl. ostat.komunikace			0	370/1	10001	7		
538/8	34	ostat.pl. ostat.komunikace		538/8	34	ostat.pl. ostat.komunikace			0		10001			
538/13	29	ostat.pl. ostat.komunikace		538/13	29	ostat.pl. ostat.komunikace			0		10001			
	2	19	42		2	19	42							

Výkaz údajů o bonitovaných půdně ekologických jednotkách (BPEJ) k parcelám nového stavu

Parcelní číslo podle		Kód BPEJ	Výměra		BPEJ na dílu parcely	Parcelní číslo podle		Kód BPEJ	Výměra		BPEJ na dílu parcely
katastru nemovitostí	zjednodušené evidence		ha	m ²		katastru nemovitostí	zjednodušené evidence		ha	m ²	
7/1		32210	17	48							
					369/33		32210	27	27		
7/3		32210	8	09							
					369/71		32210	15	00		
9/2		32210	9	33							
					369/72		32210	15	35		
9/6		32210		51							
					369/73		32210	7	33		
369/5		32210	57	07							
369/17		32210	12	51							
369/31		32210	9	34							



Detail:





Detail:

